

IGS | P.3



31. Mai 2023
Gemeinde Schwalmtal

NAHMOBILITÄTSKONZEPT

Anlagen zum Bericht

Projekt 22N007

NAHMOBILITÄTSKONZEPT

Gemeinde Schwalmtal

Erstellt im Auftrag der Gemeinde Schwalmtal

Markt 20

41366 Schwalmtal

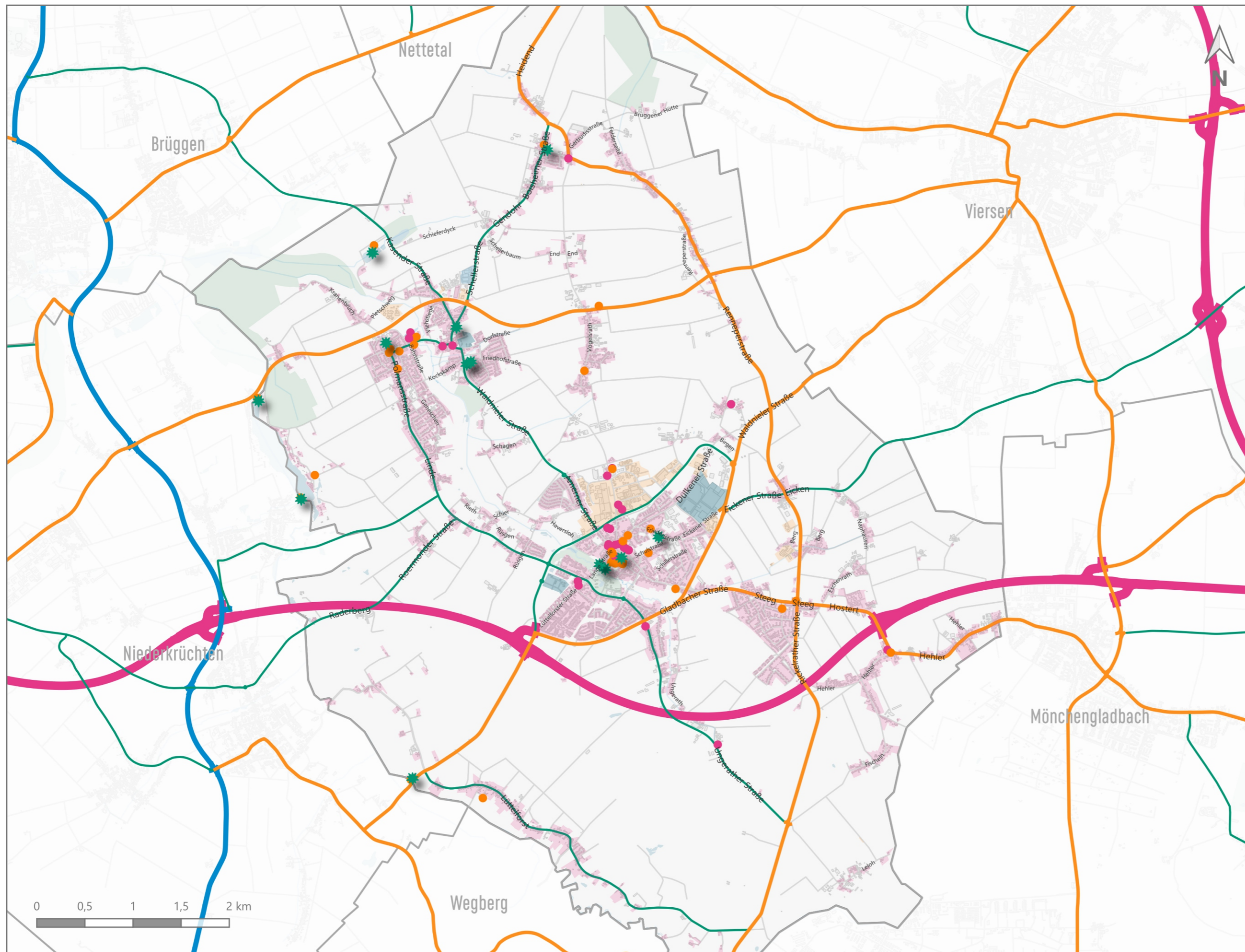
Bearbeitung

Kirstin Borsbach
Christian Eckert
Julia Groth
Tabea Kesting
Gina Krämer
Nicole Stephan
Michael Vieten
Christopher Vogt
Sonja Wenzel

Projektdaten

Laufzeit: seit APR 2022

Stand: 31.05.2023



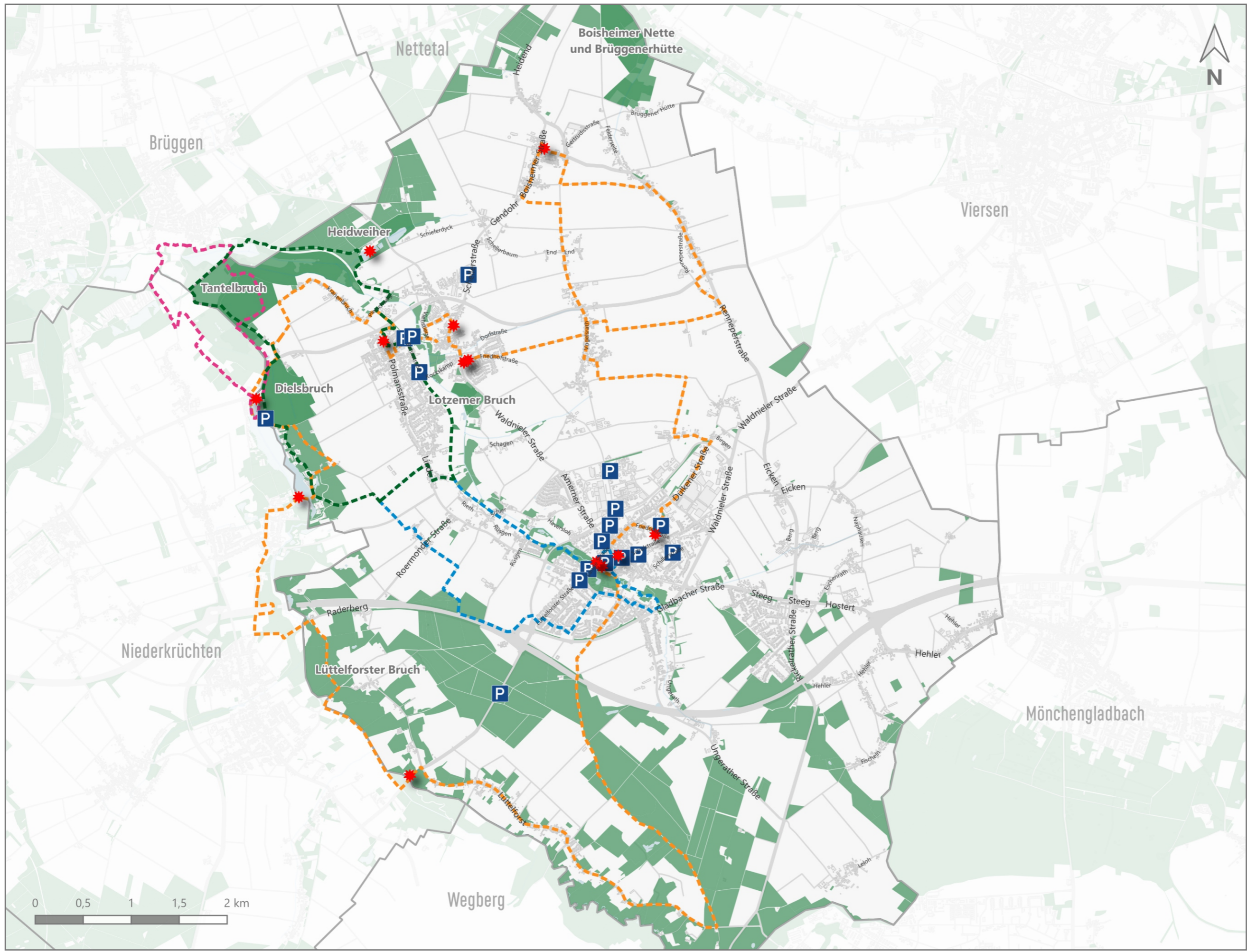
Gemeinde Schwalmatal
Nahmobilitätskonzept

Siedlungsstruktur Gemeinde Schwalmatal

Stand: Mai 2023

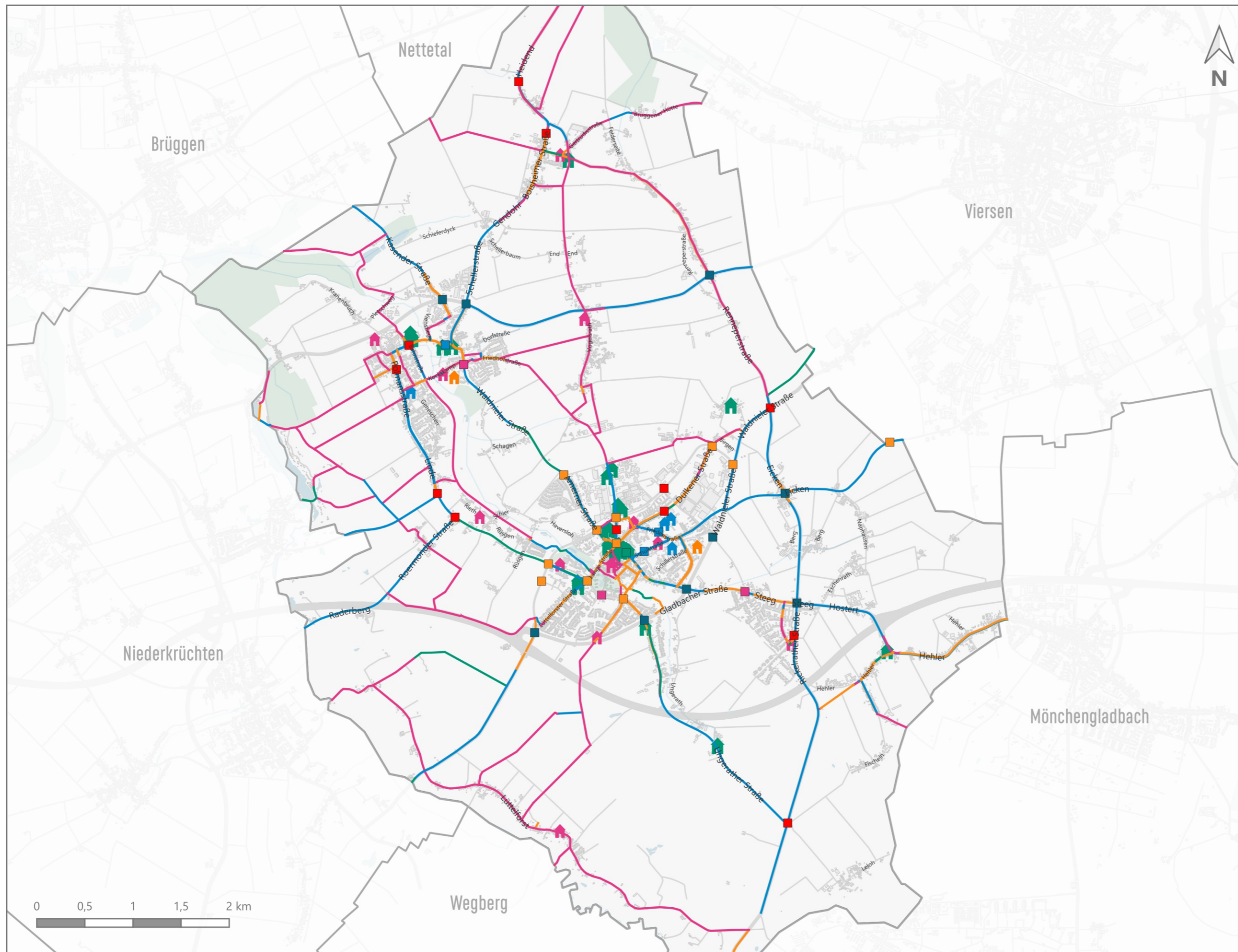
Legende

- Bundesautobahn
- Bundesstraße
- Landesstraße
- Kreisstraße
- Industriefläche
- Einzelhandelsfläche
- Wohnfläche
- Entwicklungsfläche
- Einkaufsmöglichkeit
- Dienstleistung
- ★ Sehenswürdigkeiten



Legende

- Historische Denkmalroute
- Schwalmtalweg Abschnitt 1
- Schwalmtalweg Abschnitt 2
- Zwei-Seen-Wanderrunde
- Naherholungsgebiete, Park- und Waldflächen
- P Pkw-Parkplätze mit mehr als 30 Stellplätzen
- E Ladestationen für E-Bikes
- ★ Sehenswürdigkeiten



Gemeinde Schwalmtal
Nahmobilitätskonzept

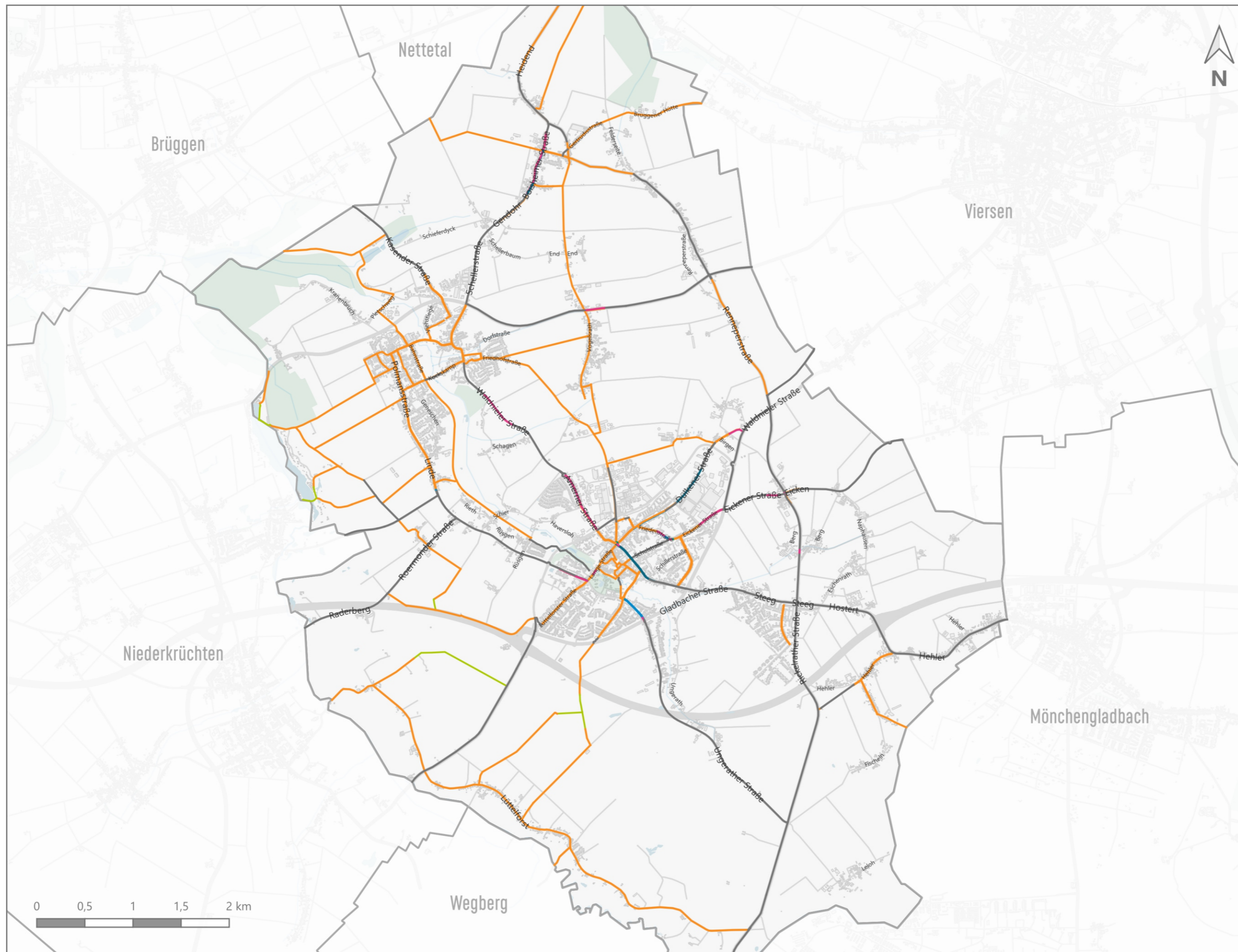
Erreichbarkeiten Fußverkehr

Stand: Mai 2023

Legende

> 2,50 m	Grundschule	Nahversorgungseinrichtung	Fußgängerüberweg mit Mittelinsel
> 1,50 m & ≤ 2,50 m	KiTa	Kreisverkehr	Mittelinsel
≤ 1,50 m	Weiterführende Schule	Fußgängerbedarfsampel	Signalisierter Knotenpunkt
Kein Gehweg		Fußgängerüberweg	

GEMEINDE SCHWALMTAL



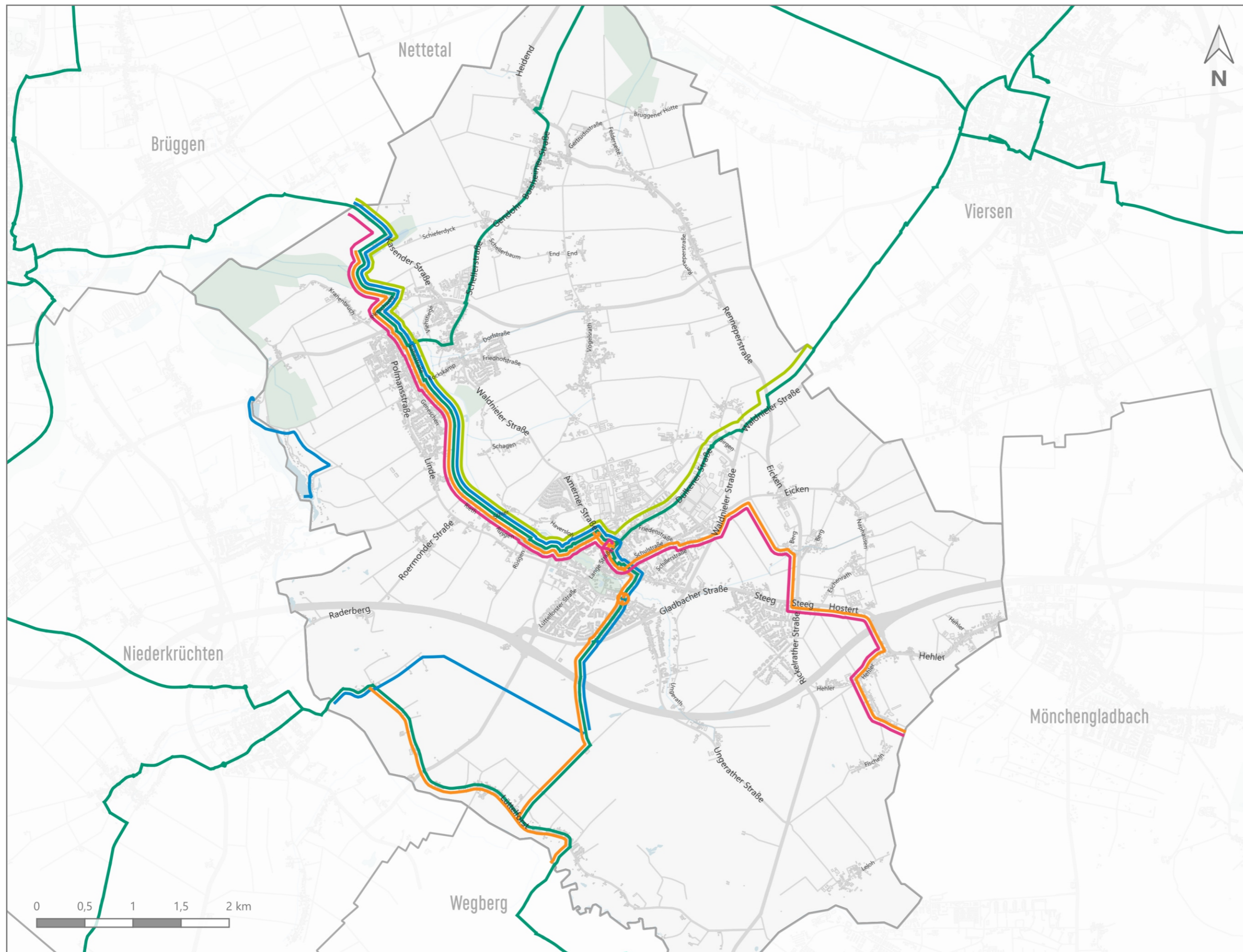
Gemeinde Schwalmtal
 Nahmobilitätskonzept

Führungsformen Radverkehr

Stand: Mai 2023

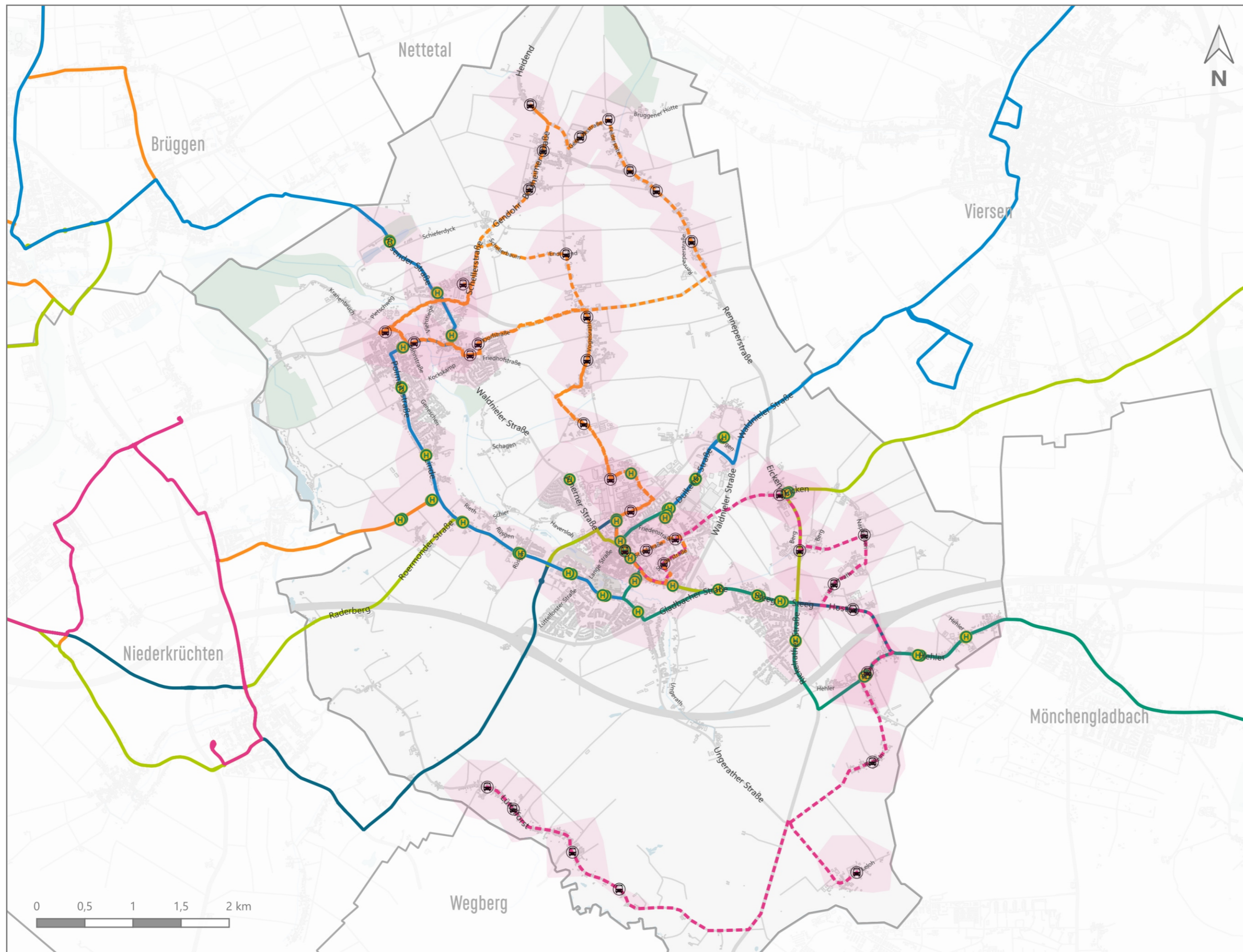
Legende

- Mischverkehr, Wege mit Sonderregelung
- Forstweg / Waldweg
- Radfahrstreifen
- Schutzstreifen
- Duale Führung
- Gem. Geh-/Radweg
- Getr. Geh-/Radweg



- Legende**
- NiederRheinroute
 - BahnRadweg Kreis Viersen
 - EUROGA
 - Radrunderwanderweg Schwalmtal

— Radverkehrsnetz NRW



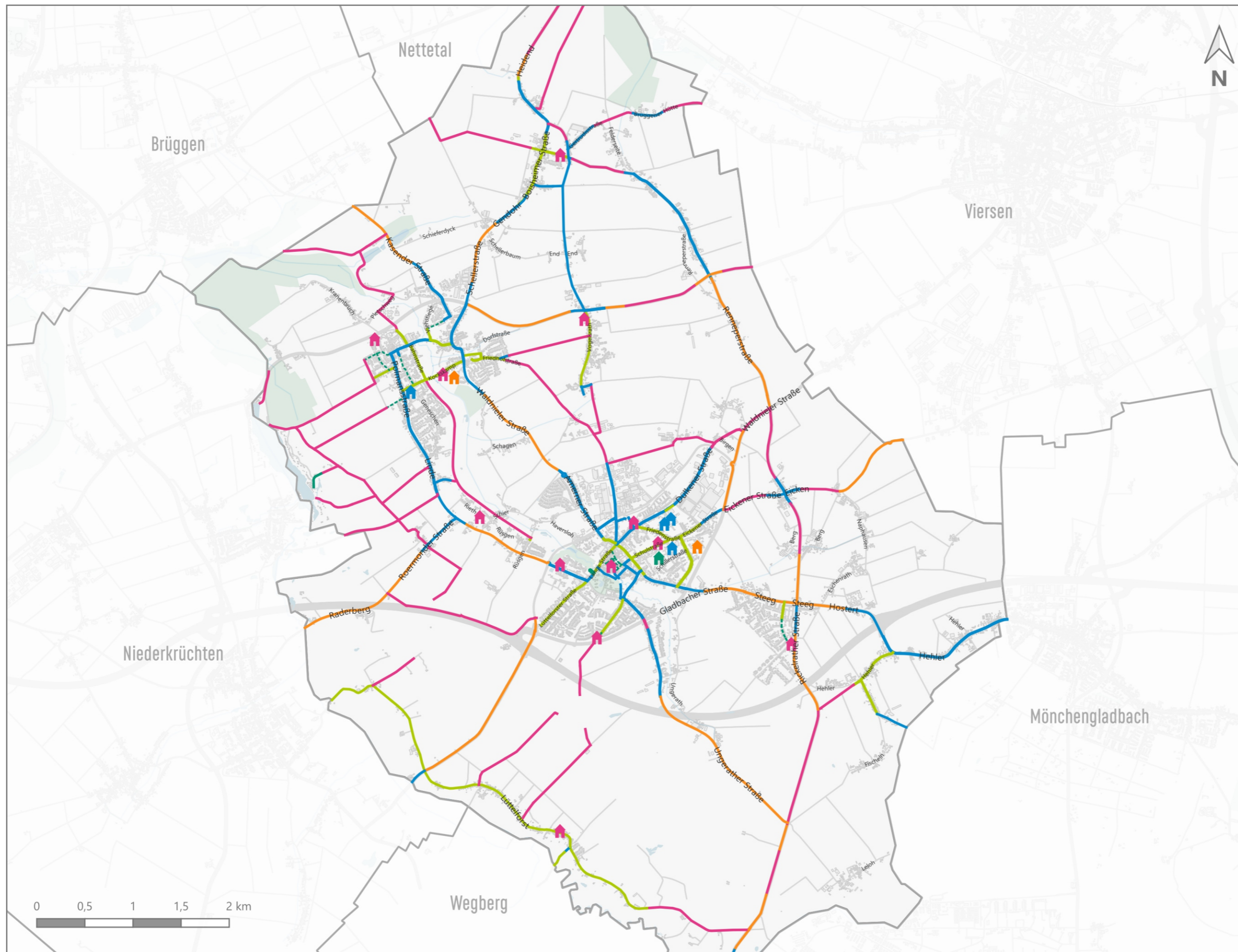
Gemeinde Schwalmtal
Nahmobilitätskonzept

ÖPNV-Erschließung

Stand: Mai 2023

Legende

- Linie 13
- Linie 72
- Linie 73
- Linie 74
- Schnellbus 83
- Schnellbus 88
- Bürgerbus Amern
- Bürgerbus Waldniel
- H Bushaltepunkte
- H Haltepunkt Bürgerbus
- Erreichbare Fläche innerhalb von 5 Minuten Fußweg

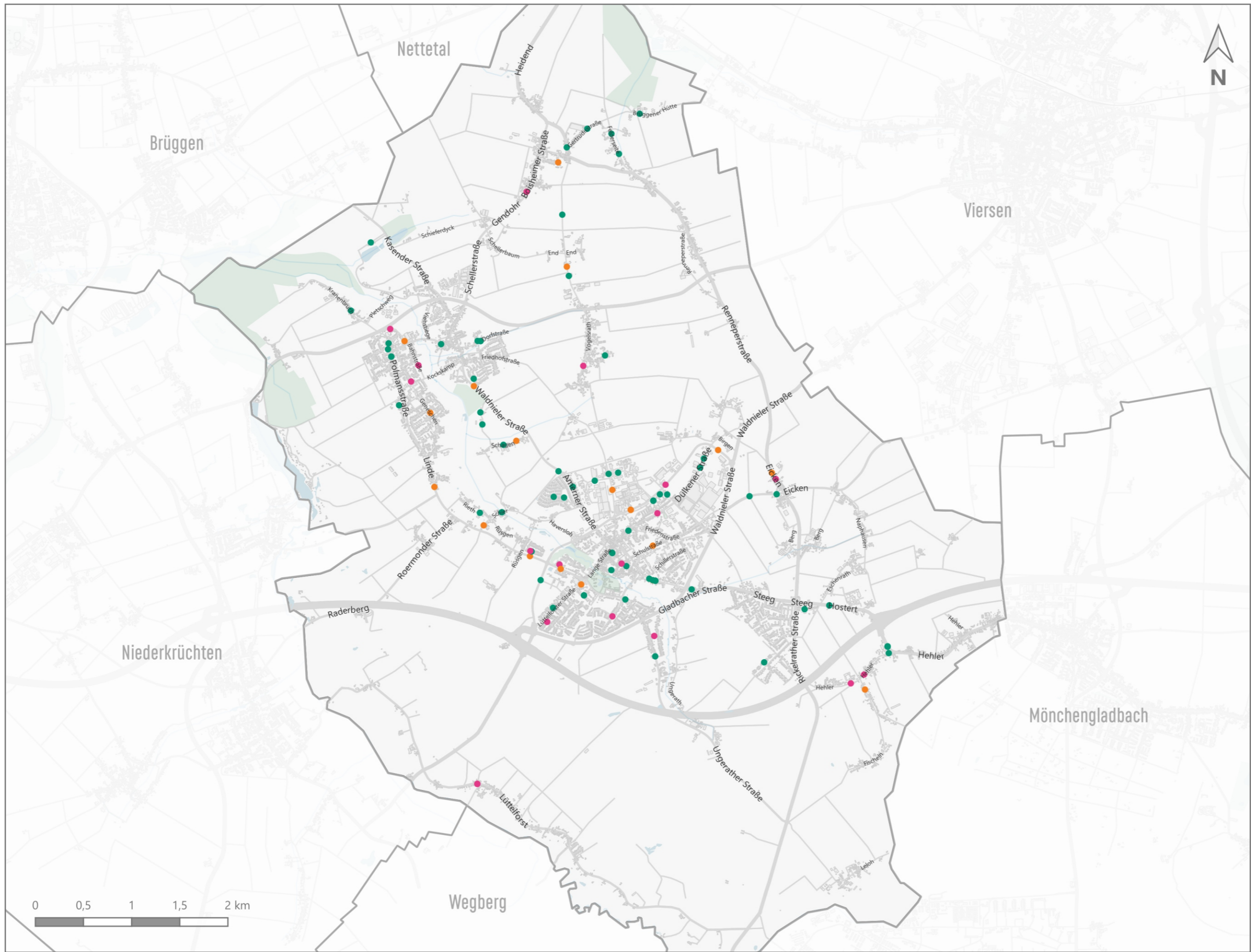


Gemeinde Schwalmtal
 Nahmobilitätskonzept

Zulässige Höchstgeschwindigkeiten

Stand: Mai 2023

Legende	Verkehrsberuhigter Bereich	70 km/h	Grundschule	Seniorenheim
	10 km/h	100 km/h	KiTa	
	30 km/h		Weiterführende Schule	
	50 km/h			

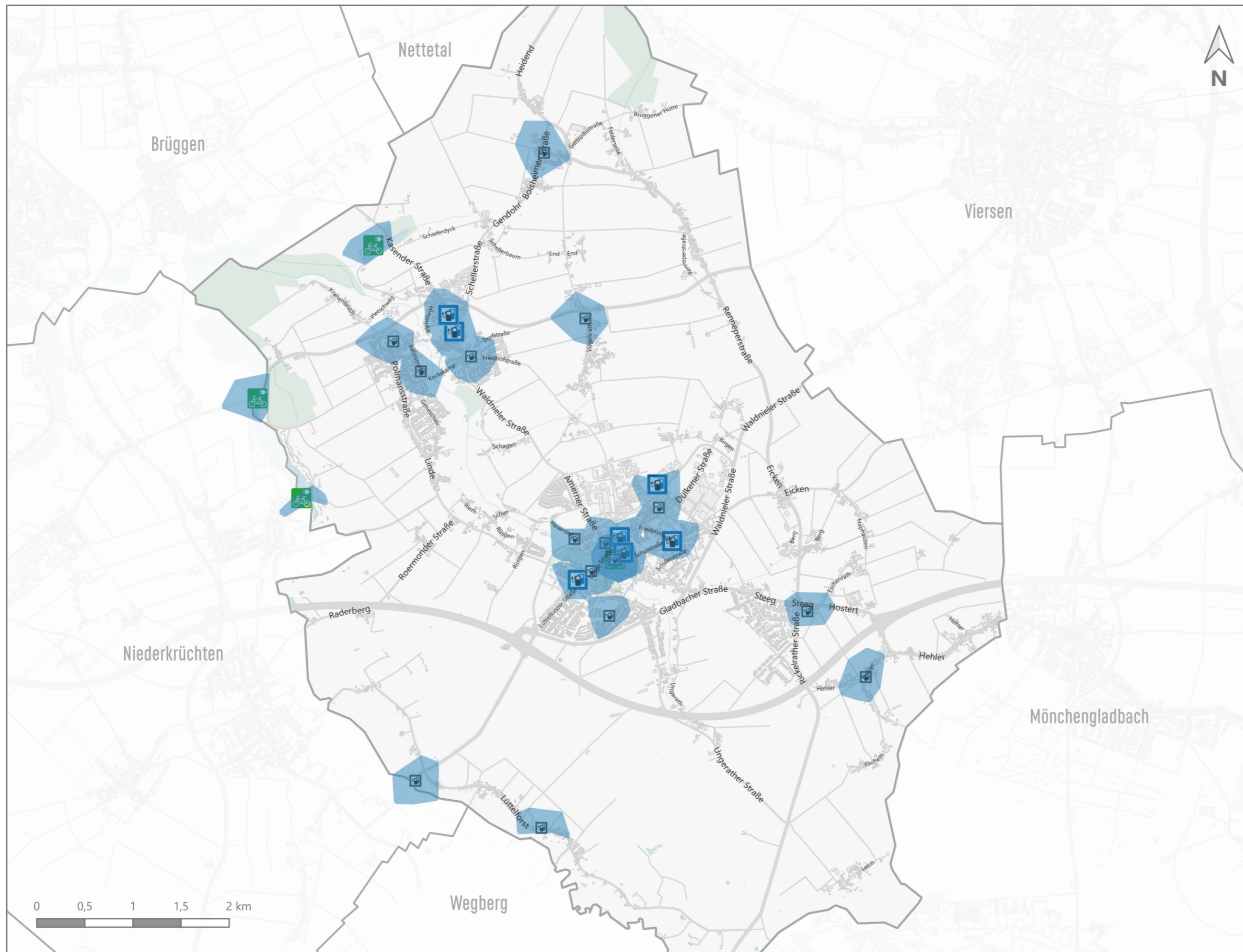


Gemeinde Schwalmtal
 Nahmobilitätskonzept

Ergebnisse der Seitenradarmessungen

Stand: Mai 2023

- Legende**
- Weitere Messpunkte
 - V85 liegt 5 km/h über der zulässigen Höchstgeschwindigkeit
 - V85 liegt 10 km/h über der zulässigen Höchstgeschwindigkeit



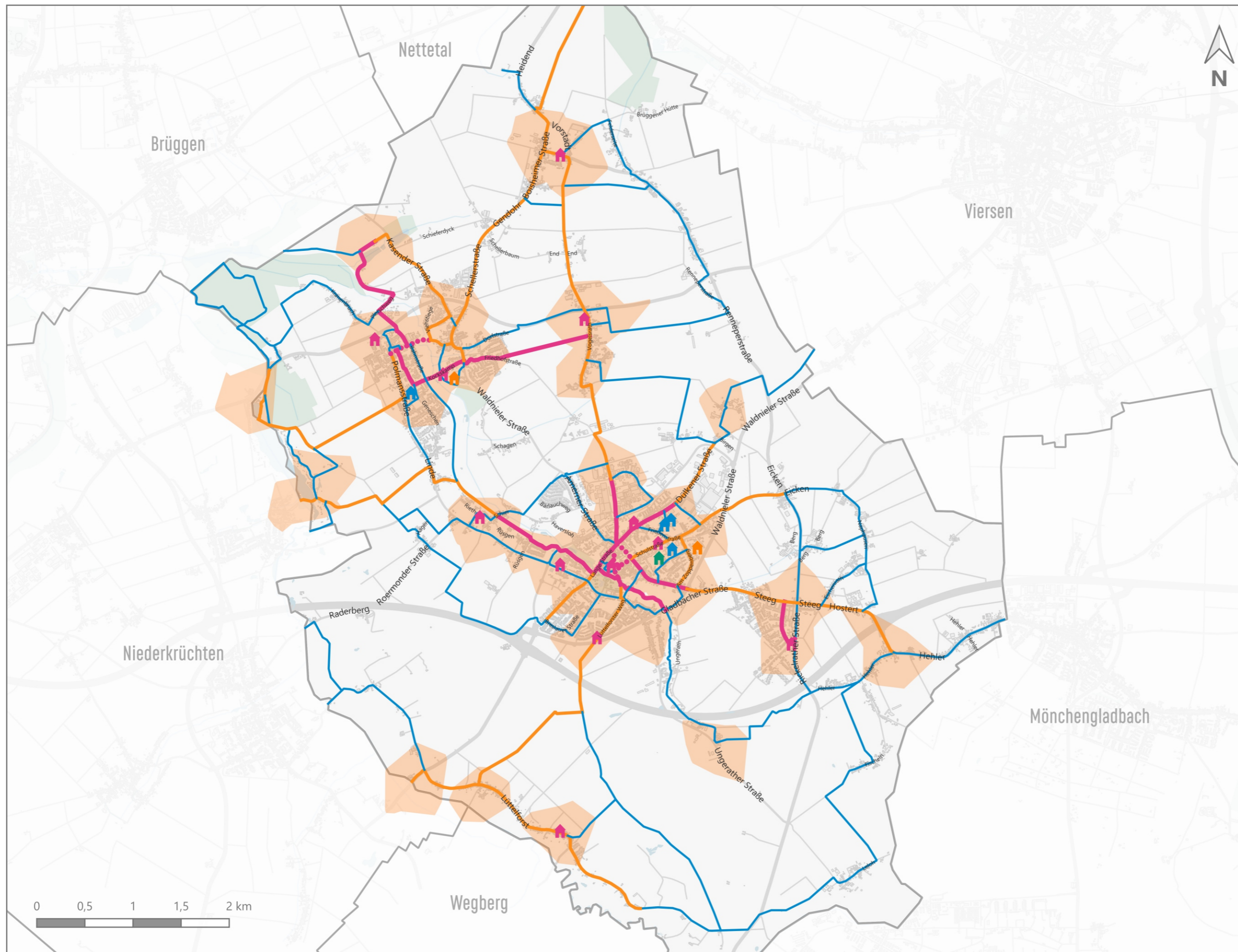
Gemeinde Schwalmatal
 Nahmobilitätskonzept

Bestand E-Ladestationen

Stand: Mai 2023

Legende

-  Vorhandene Ladesäule Kfz
-  Geplante Ladesäule Kfz
-  Ladestation für E-Bikes
-  Erreichbare Fläche innerhalb von 300 Metern Fußweg



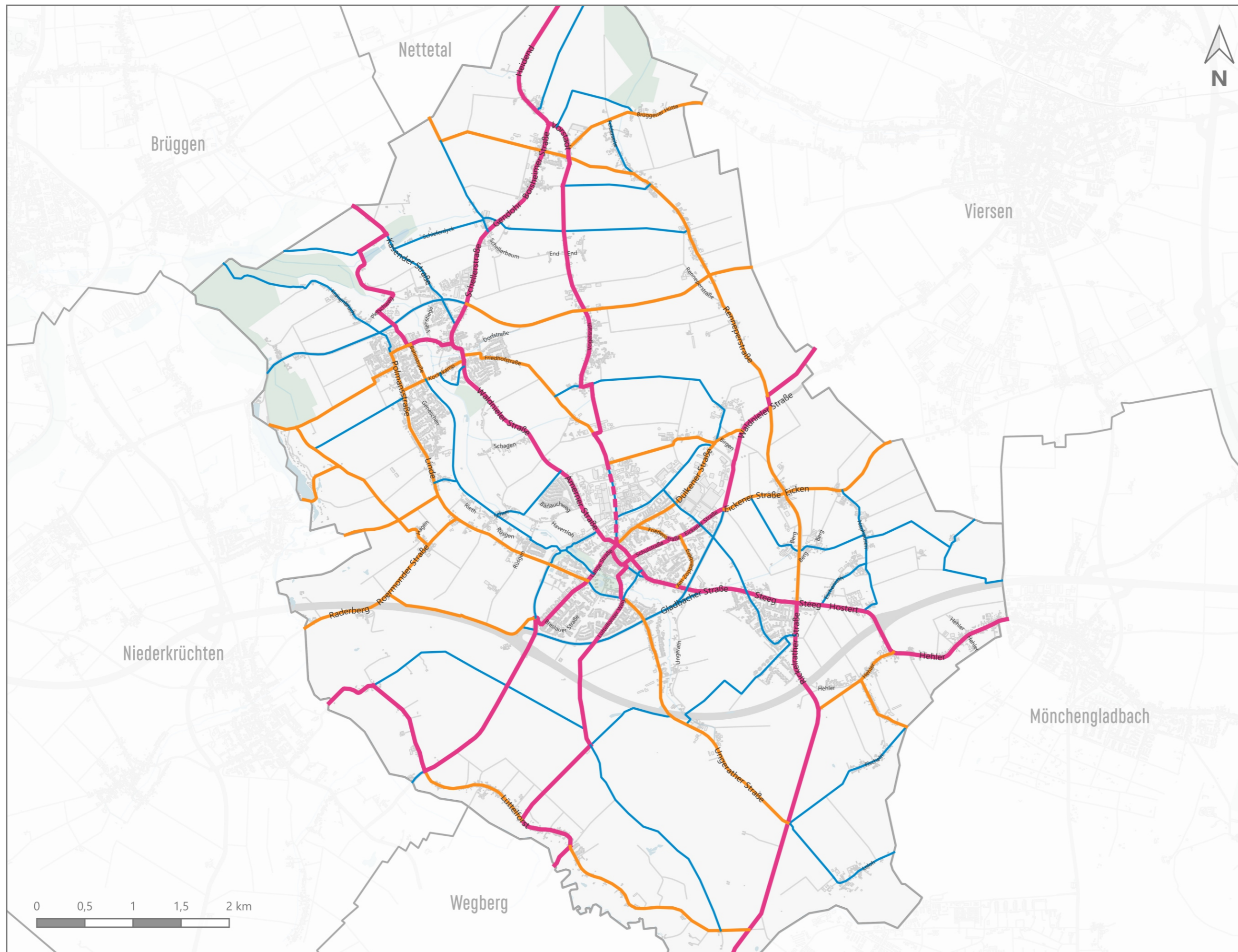
Gemeinde Schwalmtal
Nahmobilitätskonzept

Vorrangnetz Fußverkehr

Stand: Mai 2023

Legende

- Vorrangroute
- Hauptroute
- Ergänzungsrouten
- KiTa
- Grundschule
- Weiterführende Schule
- Seniorenzentrum
- 5 Minuten zu Fuß von POIs

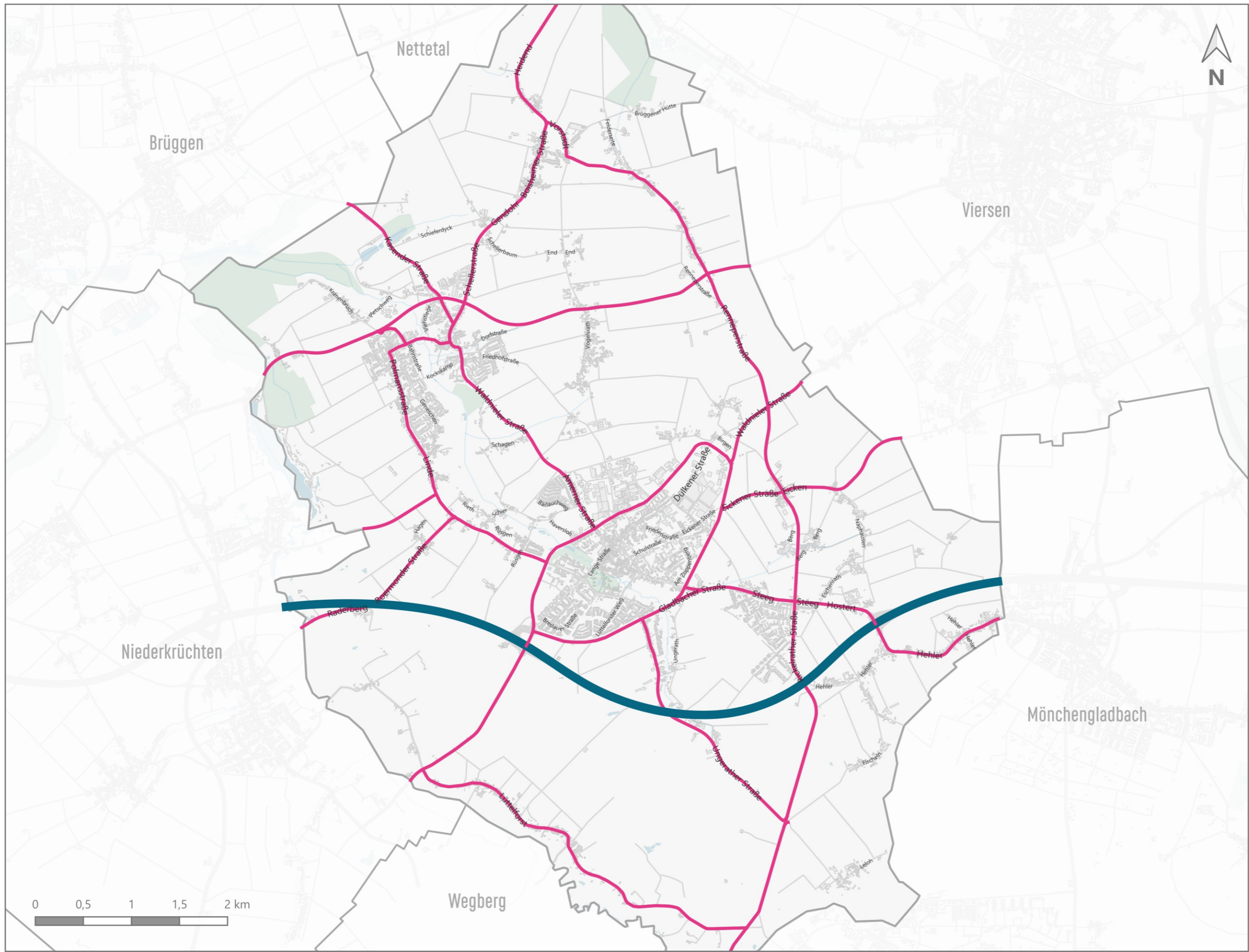


Gemeinde Schwalmtal
 Nahmobilitätskonzept

Vorrangnetz Radverkehr

Stand: Mai 2023



- Legende**
- Vorrangroute
 - Hauptroute
 - Ergänzungsrouten

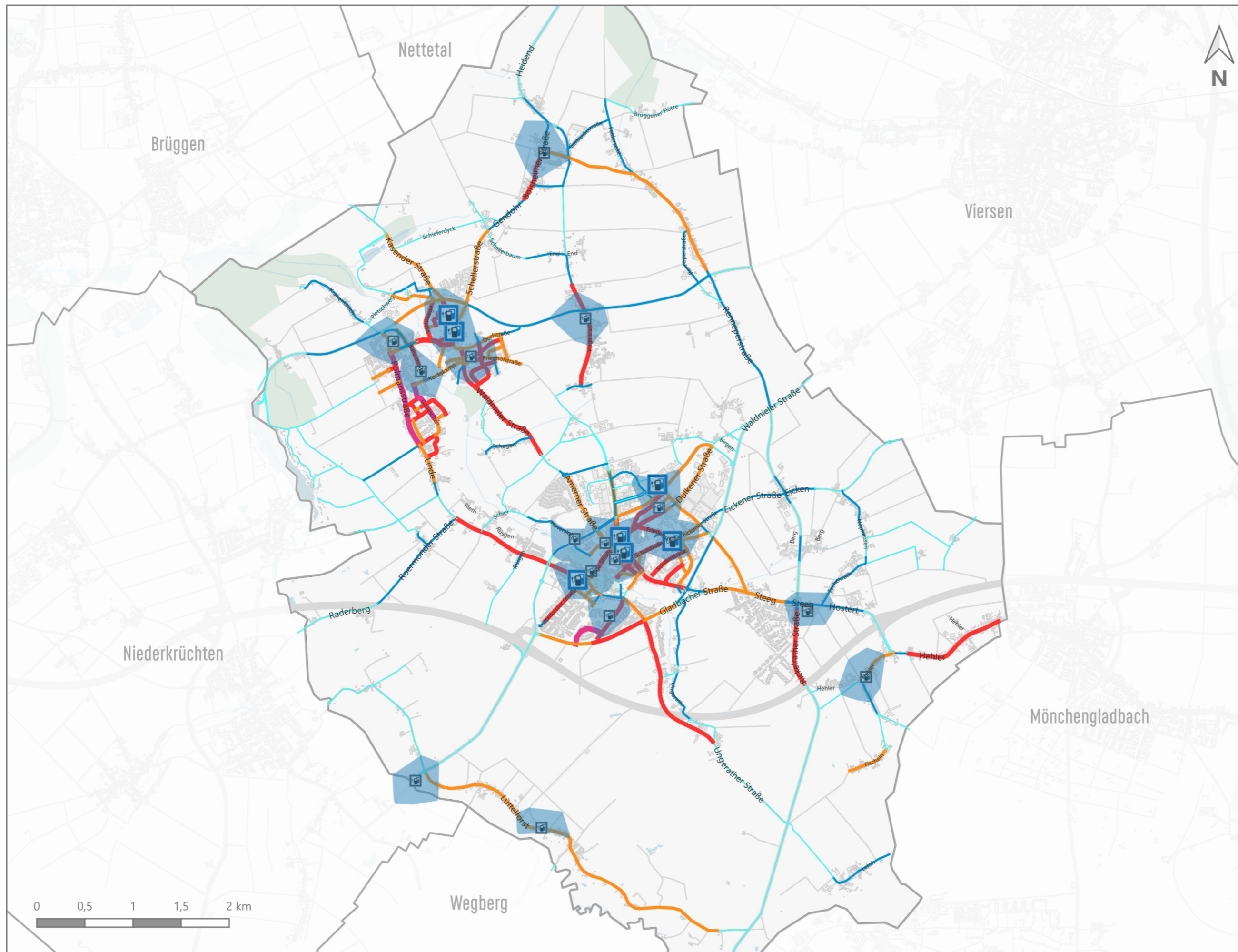


Gemeinde Schwalmtal
 Nahmobilitätskonzept

Vorrangnetz Kfz-Verkehr

Stand: Mai 2023

- Legende**
-  Bundesautobahn 52
 -  Vorrangrouten



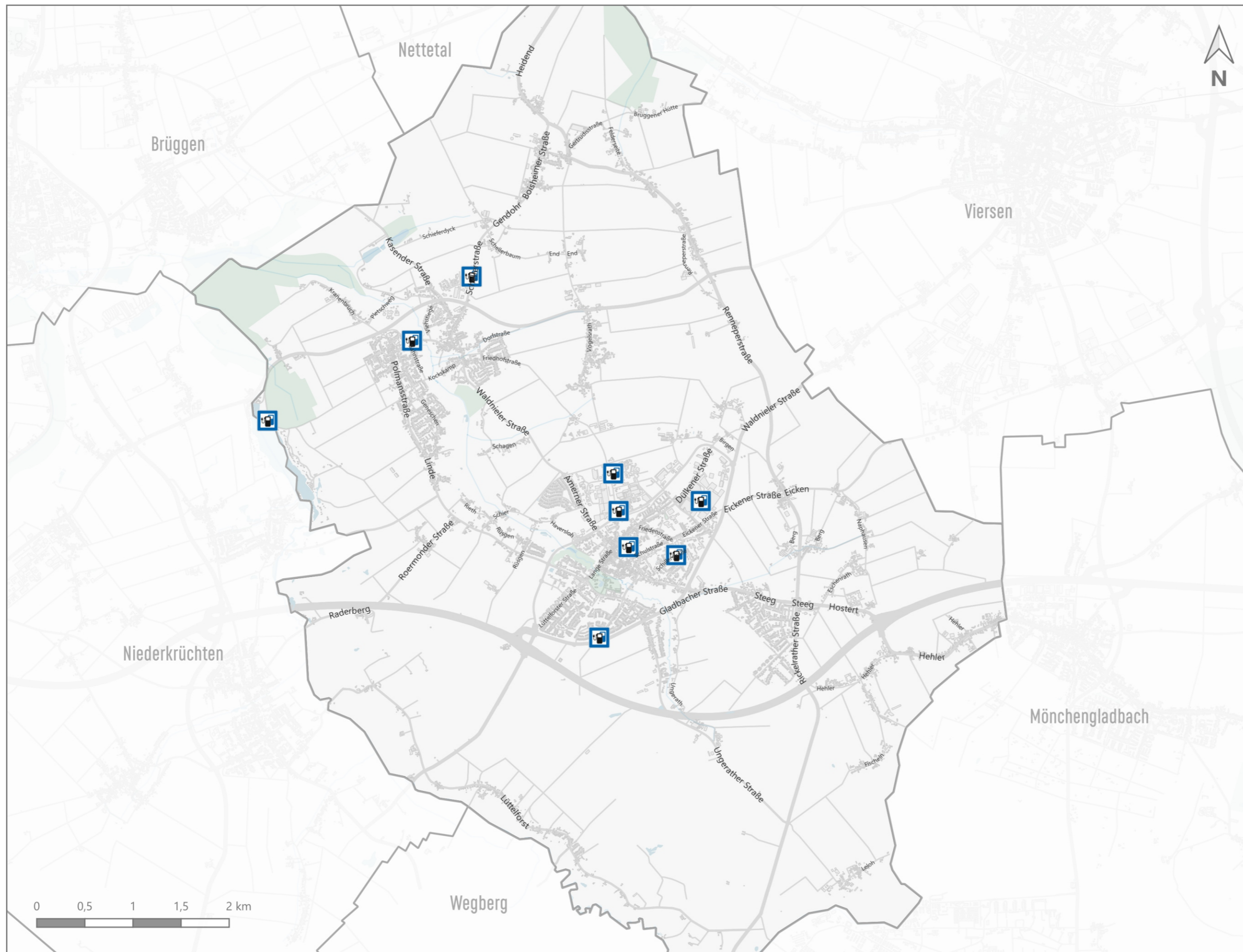
Gemeinde Schwalmtal
 Nahmobilitätskonzept

Privater und öffentlicher Ladebedarf

Stand: Mai 2023

Legende

	Geringer Bedarf		Vorhandene Ladesäule Kfz		Erreichbare Fläche innerhalb von 300 Metern Fußweg
			Geplante Ladesäule Kfz		
	Hoher Bedarf				



Gemeinde Schwalmtal
 Nahmobilitätskonzept

Potenzielle zusätzliche Ladestationen

Stand: Mai 2023

Legende  Neue Potenzielle Standorte für Ladestationen

IGS | Ingenieurgesellschaft STOLZ mbH

Hammfelddamm 6
41460 Neuss

T (0 21 31) 79 18 92 - 0
F (0 21 31) 79 18 92 - 30
E info@igs-ing.de

Heinrich-Grüber-Straße 19
12621 Berlin

(030) 439 7281 - 8
(030) 439 7281 - 6
www.igs-ing.de