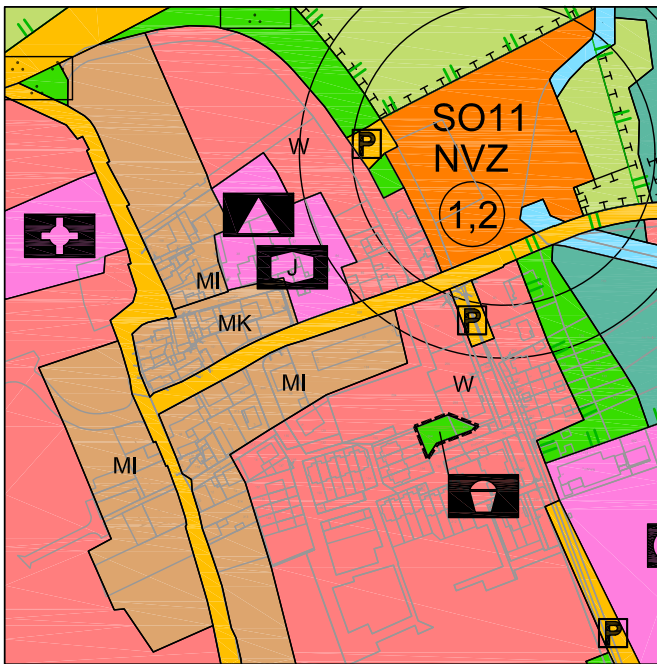


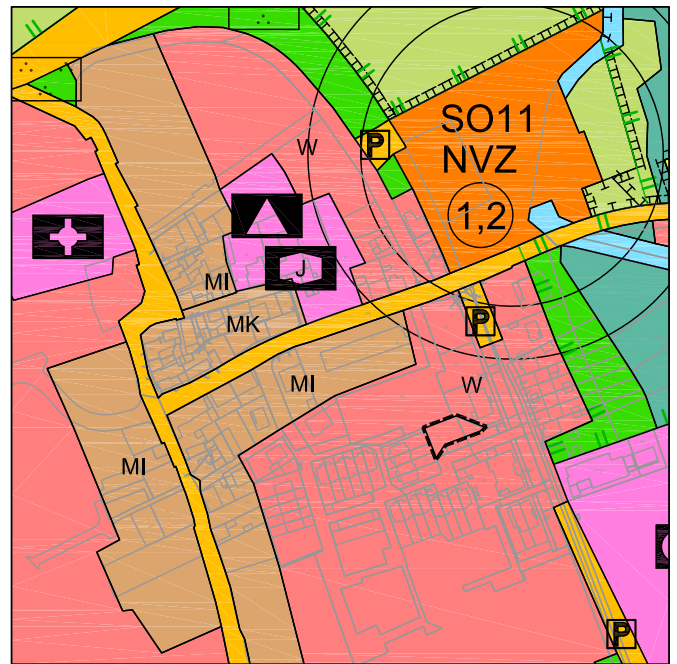
Anpassung des Flächennutzungsplanes (FNP) im Wege der Berichtigung gemäß § 13a Abs. 2 Nr. 2 BauGB.

Grundlage der Berichtigung ist der Bebauungsplan Nr. Am/11a, "Südlich Hauptstraße", 01. Änderung

alte Darstellung





berichtigte Darstellung



M 1 : 5.000

Legende

-  Wohnbauflächen
-  Gemischte Bauflächen
-  Sondergebiet SO11 Nahversorgung VK max. gesamt 2.500 m² Nahversorgungs- und zentrenrelevante Sortimente zulässig
-  Flächen für den Gemeinbedarf
-  Schule
-  Kindergarten
-  Kirchen und kirchlichen Zwecken dienende Gebäude und Einrichtungen
-  Sportlichen Zwecken dienende Gebäude und Einrichtungen
-  Sozialen Zwecken dienende Gebäude und Einrichtungen
-  Sonstige überörtliche und örtliche Hauptverkehrsstraßen
-  Ruhender Verkehr
-  Grünflächen
-  Parkanlage
-  Spielplatz
-  Wasserflächen
-  Flächen für die Landwirtschaft
-  Flächen für Wald
-  Grenze des räumlichen Geltungsbereiches der Flächennutzungsplanberichtigung
-  Umgrenzung von Flächen für Maßnahmen zum Schutz, zur Pflege und zur Entwicklung von Natur und Landschaft
-  Landschaftsschutzgebiet (gemäß derzeit aktuellen Landschaftsplänen)
-  Nahversorgungszentrum