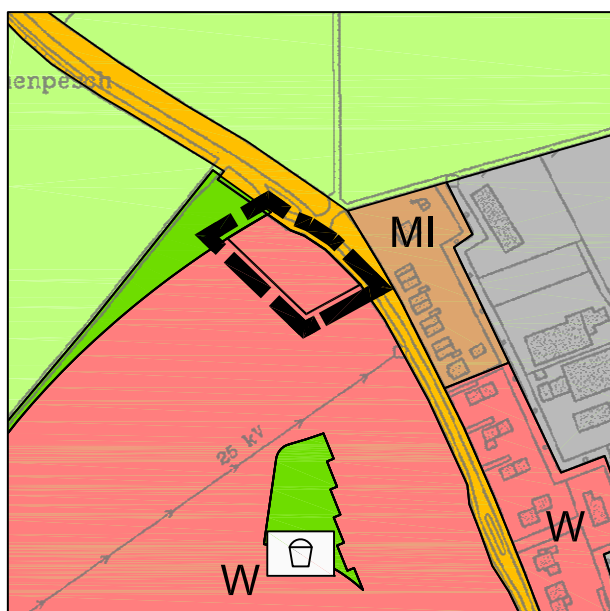


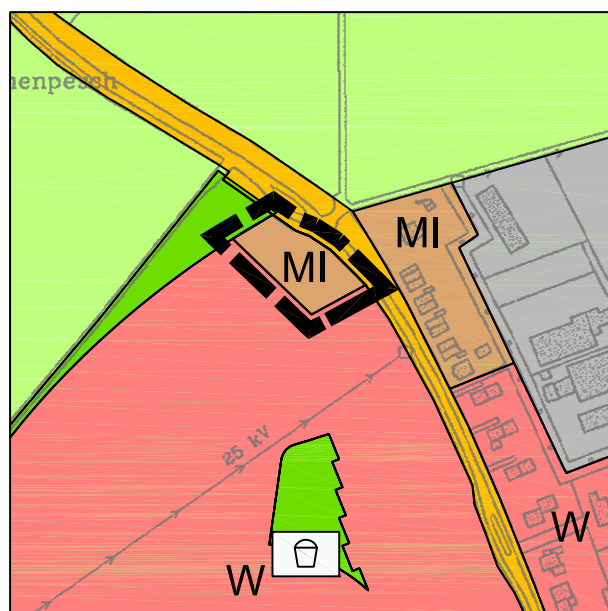
Anpassung des Flächennutzungsplanes (FNP) im Wege der Berichtigung gemäß § 13a Abs.2 Nr.2 BauGB.

Grundlage der Berichtigung ist der Bebauungsplan Nr. Wa/52, 1. Änderung "Westlich Amerner Straße" vom 30.07.2010.

alte Darstellung



berichtigte Darstellung




M 1:5.000



Geltungsbereich der Berichtigung



MI Mischgebiete



W Wohnbauflächen