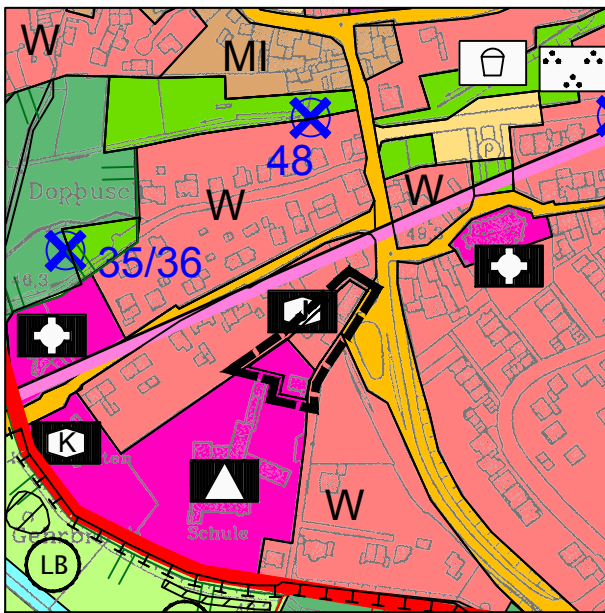


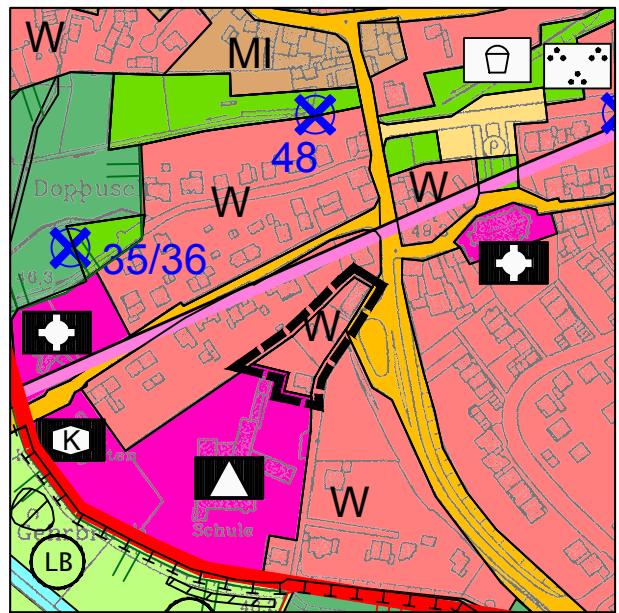
Anpassung des Flächennutzungsplanes (FNP) im Wege der Berichtigung gemäß § 13 a Abs. 2 Nr. 2 BauGB.

Grundlage der Berichtigung ist der Bebauungsplan Nr. Am/15, "Gebiet des Ortskerns Amern St. Georg westlich der Dorf- und Waldnieler Straße", 5. Änderung vom 12.10.2018.

alte Darstellung



berichtigte Darstellung



M 1:5.000



Geltungsbereich der Berichtigung



Wohnbauflächen



Mischgebiete



Flächen für den Gemeinbedarf



Schule



Kirche und kirchlichen Zwecken dienende Gebäude



Kindergarten



Jugendheim



Autobahn, sonstige überörtliche und örtliche Hauptverkehrsstraßen



Parkplatz



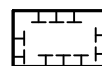
Grünfläche



Parkanlage



Spielplatz



Flächen für Maßnahmen zum Schutz, zur Pflege und zur Entwicklung von Boiden, Natur und Landschaft



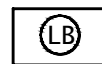
oberirdisches Gewässer



Flächen für die Landwirtschaft



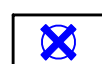
Wald



geschützter Landschaftsbestandteil (gem. derzeit rechtskräftigen Landschaftsplan)



Lärmschutzbereich Fluglärm



Altlasten