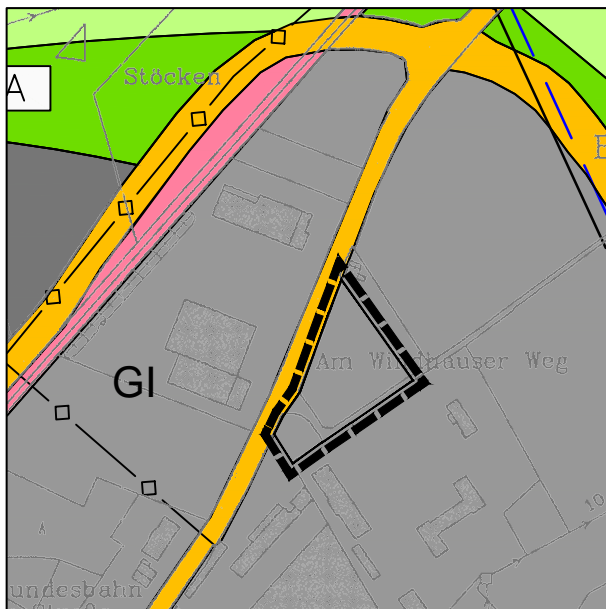


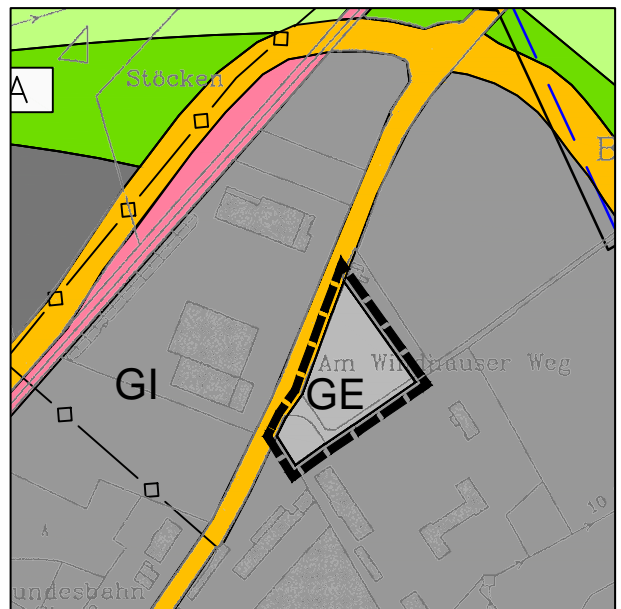
Anpassung des Flächennutzungsplanes (FNP) im Wege der Berichtigung gemäß § 13 a Abs. 2 Nr. 2 BauGB.

Grundlage der Berichtigung ist der Bebauungsplan Nr. Wa/29, "Industriegebiet Dülkener Straße / L 475", 2. Änderung vom 18.04.2014.

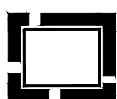
alte Darstellung



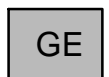
berichtigte Darstellung



M 1:5.000



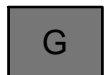
Geltungsbereich der Berichtigung



Gewerbegebiete



Industriegebiete



Gewerbliche Bauflächen



Flächen für die Landwirtschaft



Grünflächen



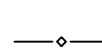
Ausgleichsflächen



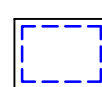
Bahnanlagen
(Reaktivierungsflächen)



Autobahn, sonstige
überörtliche und örtliche
Hauptverkehrsstraßen



Gashochdruckleitung
(Thyssengas)



Wasserschutzgebiet
(Zonenbeschreibung
siehe Einschrieb)